

Auszug aus dem Liegenschaftskataster

– Flurkarte –

Antrags-Nr.: G 359/07

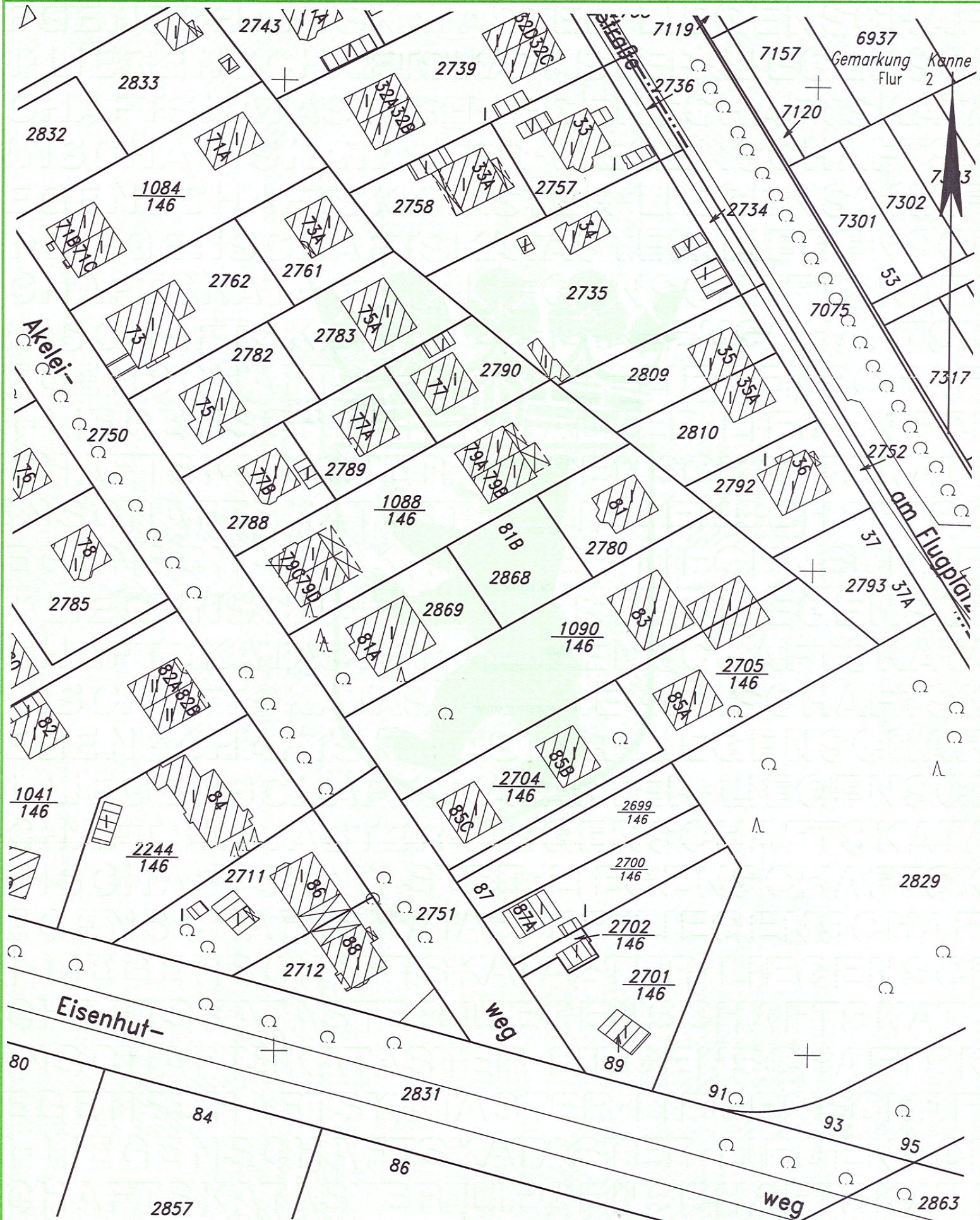
Kartenblatt: 40210

Gemarkung: 509 Rudow

Flur : 1

Berlin, den 18.02.08














Maßstab 1:1000



Dieser Auszug ist maschinell erstellt. Er steht einem beglaubigten Auszug gleich (§17 Abs. 6 VermGBIn*). Das Vervielfältigen für den eigenen Gebrauch ist zulässig; für andere Zwecke ist eine Erlaubnis der zuständigen Behörde erforderlich (§ 7 Abs. 1, § 27 Abs. 1 VermGBIn*). Vervielfältigungen müssen deutlich als solche gekennzeichnet sein.

Erläuterungen

Zeichenerklärung

	Grenze von Berlin		öffentliches Gebäude, Wohngebäude mit Durchfahrt u. Geschosszahl
	Bezirksgrenze		Geschäfts-, Gewerbe-, Industrie- oder Lagergebäude
	Gemarkungsgrenze		Parkhaus
	Flurgrenze		offene Garage offener Schuppen
	Flurstücksgrenze		unterirdische Gebäude z.B. Tiefgarage
	streitige Flurstücksgrenze		Überdachung
$\frac{296}{3} \quad 60$	Flurstücksnummer		Topographische Begrenzungslinie z.B. Bordkante
49 7A	Grundstücksnummer (Hausnummer)		

Weitere Erläuterungen können Sie bei der im Auszug angegebenen Vermessungsbehörde erhalten.